



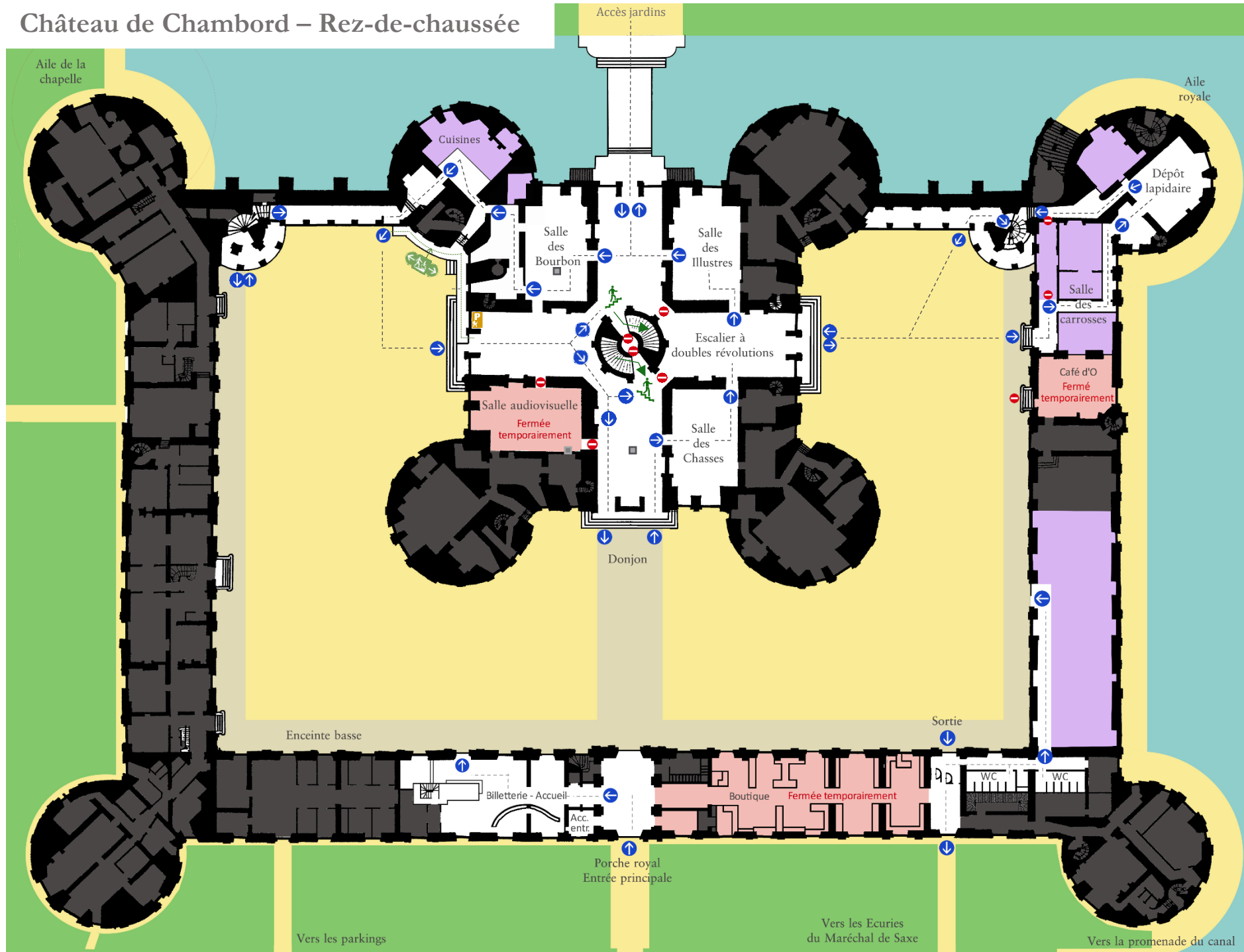
# Plan des espaces accessibles et de l'organisation des flux dans le château

*Mis à jour le 8 juin 2020.*

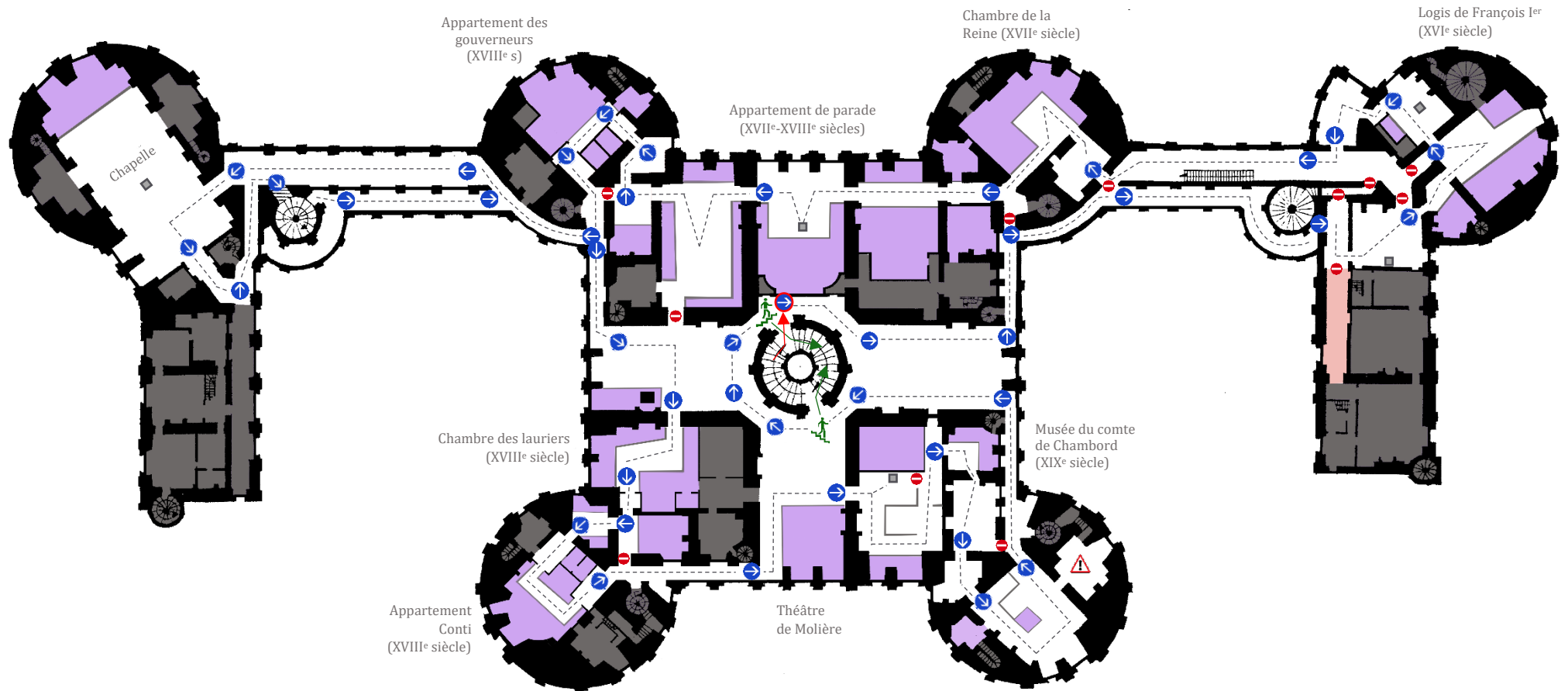
### Légende des plans

-  Salle/espace fermé(e) au public
-  Salle/espace visible du public mais non parcourable
-  Salle/espace fermé(e) au public temporairement
-  Circuit de visite adapté [signalétique spécifique]
-  Accès interdit
-  Nombre de visiteurs limité dans la salle [signalétique spécifique]
-  Volée d'escalier montante
-  Volée d'escalier descendante
-  Rampe PMR
-  Borne HistoPad
-  Parking à poussettes

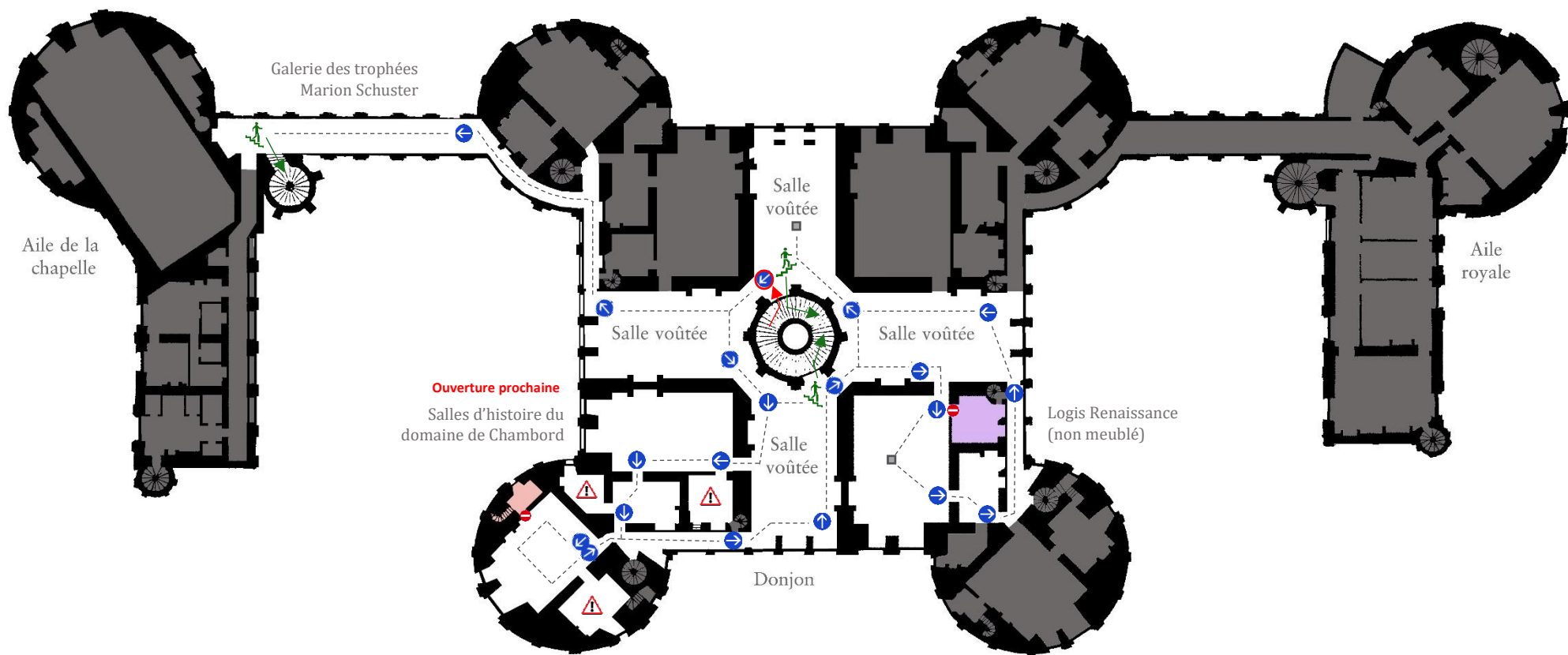
# Château de Chambord – Rez-de-chaussée



# Château de Chambord - 1<sup>er</sup> étage



# Château de Chambord - 2<sup>e</sup> étage



# Château de Chambord – Terrasses

